







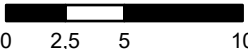


Kartengrundlage:
 Amtlich Topographisch-Kartographisches Informationssystem (ATKIS)
 - Land NRW (2019)
 - Datenlizenz Deutschland - Namensnennung - Version 2.0
 (www.govdata.de/dl-de/20-0)

Förderkulisse Oberer Arnsberger Wald mit umliegender Pufferzone

-  Förderkulisse Oberer Arnsberger Wald
-  Pufferzone um Förderkulisse
-  Autobahn
-  Bundesstraße
-  Bahnstrecke
-  Gewässer
-  Wald
-  Gemeinden

25.07.2024  Kilometer
 0 2,5 5 10

Kartengrundlage:
 Amtlich Topographisch-Kartographisches Informationssystem (ATKIS)

Landesamt für Natur,
 Umwelt und Verbraucherschutz
 Nordrhein-Westfalen

